

# REVISION DU PLAN D'OCCUPATION DES SOLS

DEVENU PLAN LOCAL  
D'URBANISME AU 01/04/2001

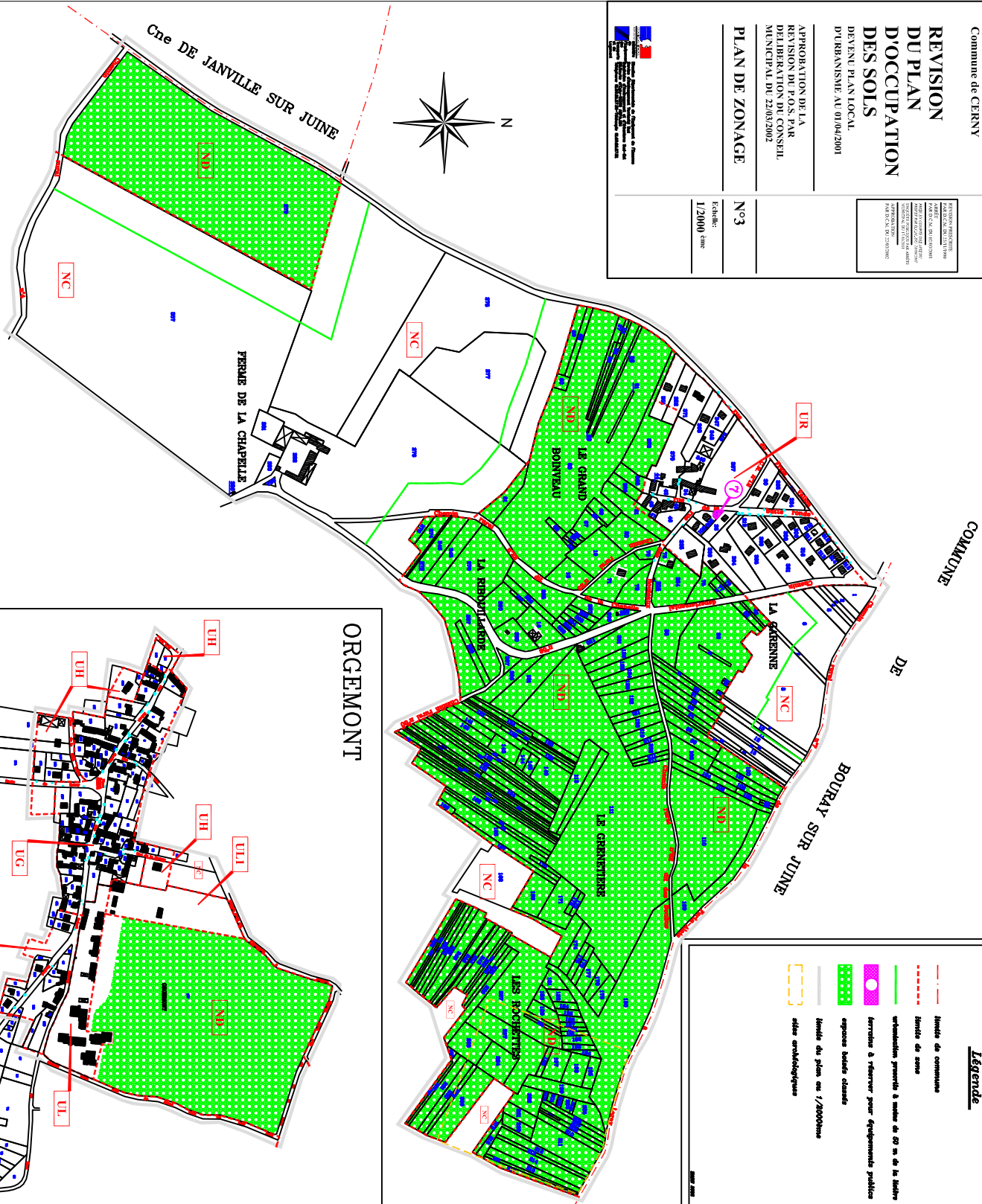
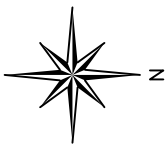

APPROBATION DE LA  
REVISION DU POS PAR  
DELIBERATION DU CONSEIL  
MUNICIPAL DU 22/05/2002

PLAN DE ZONAGE

N°3

Echelle:  
1/2000ème

PROJET DE REVISION  
DU PLAN LOCAL  
D'URBANISME  
ET DU PLAN  
D'OCCUPATION  
DES SOLS  
DE LA COMMUNE  
DE CERNY  
LE 22/05/2002



COMMUNE DE  
DE

BOURAY SUR JUINE

ORGEMONT

**Legende**

- limite de commune
- limite de zone
- urbanisation permise à hauteur de 00 m de la hauteur autorisée et réservée pour équipements publics
- espaces verts et zones
- limite du plan au 1/2000ème
- sites archéologiques

LE GRAND BOINVEAU

