
















PLAN LOCAL D'URBANISME

Arrêt

Pièce n° 6.2
PLAN DE SERVITUDES
1/5 000 ème

Vu pour être annexé à la délibération du :

Agence Karine Rueland architecte urbaniste

-  lignes électriques haute tension 400kV
-  lignes électriques moyenne tension
-  servitudes relatives aux stockages d'hydrocarbures liquides ou gazeux
-  servitudes relatives au permis de recherche d'hydrocarbures dit "concession d'Itteville"
-  canalisation de gaz H.P.
-  servitudes liées aux oléoducs
-  servitudes de passage relatives aux terrains riverains des cours d'eau non domaniaux (4.00m à compter des berges)
-  servitude de protection des captages d'eau
-  servitudes de protection des sites pittoresques inscrits (vallée de la Juine)
-  servitudes liées aux transmissions radioélectriques
-  servitudes de protection des monuments historiques classés (église de la Ferté-Alais)
-  servitudes de protection des monuments historiques inscrits (église de Cerny)
-  site archéologique
-  limite de la zone de bruit (voie de type 4)
-  30m du bord de la chaussée - RD 191

